

Projekt

DRU 288

z dnia 16 września 2021 r.

Zatwierdzony przez

UCHWAŁA
RADY MIEJSKIEJ WE WSCHOWIE

z dnia 2021 r.

**w sprawie nadania nazw drogom położonym w części południowej,
północnej i wschodniej miasta Wschowa**

Na podstawie art. 7 ust. 1 pkt 2, art. 18 ust. 2 pkt 13 oraz art. 40 ust 2 pkt 4 ustawy z dnia 8 marca 1990 r. o samorządzie gminnym (t.j. Dz. U. z 2021 r. poz. 1372) oraz art. 8 ustawy z dnia 21 marca 1985 r. o drogach publicznych (Dz. U. z 2021 r. poz. 1376 i 1595) Rada Miejska we Wschowie uchwała, co następuje:

§ 1. Nadaje się nazwę publicznej drodze powiatowej położonej w południowej części miasta Wschowa:

Nazwa ulicy	Numery działek geodezyjnych (obręb Wschowa)	Oznaczenie w mpzp
ZATORZE lub KRAŃCOWA	2103/1	3KD-z – droga publiczna układu podstawowego klasy zbiorczej o symbolu „Z”

§ 2. Nadaje się nazwę drodze gminnej położonej we wschodniej części miasta Wschowa, stanowiącej przedłużenie ulicy o nadanej nazwie ul. Nowopolna:

Nazwa ulicy	Numery działek geodezyjnych (obręb Wschowa)	Oznaczenie w mpzp
NOWOPOLNA	2184/1, 2185/3, 2181/1, 2180/2, 2182/2, 2179/2, 2178/1, 2178/1, część 2187/2, 2177/1, 2176/1, 2175/1, 2174/1, 2173/1, 2172/1, 2171/1, 2170/1, 2169/1, 2168/1, 2167/1, 2166/1, 2165/1, 2135/1	2KDZ- droga publiczna zbiorcza klasy „Z”

§ 3. Nadaje się nazwę projektowanym drogom publicznym o kategorii drogi gminnej położonym we wschodniej części miasta Wschowa:

Nazwa ulicy	Numery działek geodezyjnych (obręb Wschowa)	Oznaczenie w mpzp
MAKOWA	część 2165/2, część 2183/2, 2108, 2137/3, 2137/6, 2138/1	13 KDD, 14 KDD - droga publiczna dojazdowa klasy „D”

§ 4. Nadaje się nazwę projektowanym drogom publicznym o kategorii drogi gminnej położonym północnej części miasta Wschowa:

Nazwa ulicy	Numery działek geodezyjnych (obręb Wschowa)	Oznaczenie w mpzp
WRZOSOWA	część 131/2, część 130, część 129, część 128, część 127, 132/2, 122/6, część 134/3	26 KD-D - droga publiczna dojazdowa klasy „D”

§ 5. Przebieg ulic określonych w § 1-4 przedstawiono na mapach stanowiących załączniki nr 1-4 do niniejszej uchwały.

§ 6. Wykonanie uchwały powierza się Burmistrzowi Miasta i Gminy Wschowa.

§ 7. Uchwała wchodzi w życie po upływie 14 dni od dnia ogłoszenia w Dzienniku Urzędowym Województwa Lubuskiego.

Przewodniczący Rady
Miejskiej

Hanna Knaflewska
- Walkowiak

*Alchemi
17.09.2018*

Zatwierdzam pod względem
formalnym i prawnym

DYREKTOR
Biura Gospodarki
Przestrzennej i Nieruchomości
Joanna Kolodziej

II ZASTĘPCA BURMISTRZA
Miasta i Gminy
Marek Krasny

Rafał Jedyński
RADCA PRAWNY
Kancelaria Radnego
27-700 603

Uzasadnienie

Zgodnie z art. 18 ust. 2 pkt 13 ustawy z dnia 8 marca 1990 r. o samorządzie gminnym (t.j. Dz.U.2020.713 ze zm.), podejmowanie uchwał, w sprawie nazw ulic, placów publicznych, mostów oraz wznoszenia pomników przyrody, należy do wyłącznej kompetencji właściwości rady gminy.

Ustalenie nowych nazw ulic będących przedmiotem niniejszej uchwały wiąże się z potrzebą zapewnienia prawidłowej i czytelnej numeracji porządkowej położonych w jej sąsiedztwie nieruchomości przeznaczonych pod zabudowę, zgodnie z zasadami wynikającymi z rozporządzenia Ministra Administracji i Cyfryzacji z dnia 9 stycznia 2012 r. w sprawie ewidencji miejscowości, ulic i adresów (t.j. Dz.U.2012.125).

Obecny stan powoduje brak ładu przestrzennego oraz znacznie utrudnia komunikację. Nadawanie kolejnych punktów adresowych od istniejących nazw ulic dla nowych budynków powoduje chaos komunikacyjny i trudności lokalizacyjne dla przyszłych przedsiębiorców i mieszkańców. Dla ulic, przy których istnieje lub jest projektowana zabudowa nadaje się nazwy, aby dla budynków można było utworzyć adres i umożliwić szybką lokalizację nieruchomości w terenie przede wszystkim dla służb ratunkowych (pogotowie ratunkowe, straż pożarna, policja), ale także dla doręczycieli, kurierów, mieszkańców i turystów.

ad. § 1 Działka stanowi drogę powiatową nr 1004F. Położona jest w południowo-wschodniej części miasta, za torami i przejazdem kolejowym w kierunku Siedlnicy. Proponuje się zatem nadanie drodze nazwy Zatorze. Równocześnie droga jest położona na obrzeżach miasta zatem alternatywną nazwą może być ulica Krańcowa.

ad. § 2 Działki stanowią własność Gminy Wschowa. Położone są we wschodniej części miasta, od końca ul. Nowopolnej w kierunku drogi krajowej nr 12 (kierunek Leszno). Droga jest utwardzona, posiada nawierzchnię asfaltową, a zlokalizowane tam firmy mają nadane numery porządkowe od ul. Nowopolnej.

ad. § 3 Działki stanowią własność Gminy Wschowa. Położone są we wschodniej części miasta. Jest to droga gruntowa, położona pośród terenów obecnie w większości wykorzystywanych jako pola uprawne. Mak polny jest jednym z chwastów pospolitych występujących również na okolicznych polach, zatem zasadne jest nadanie nazwy ulica Makowa.

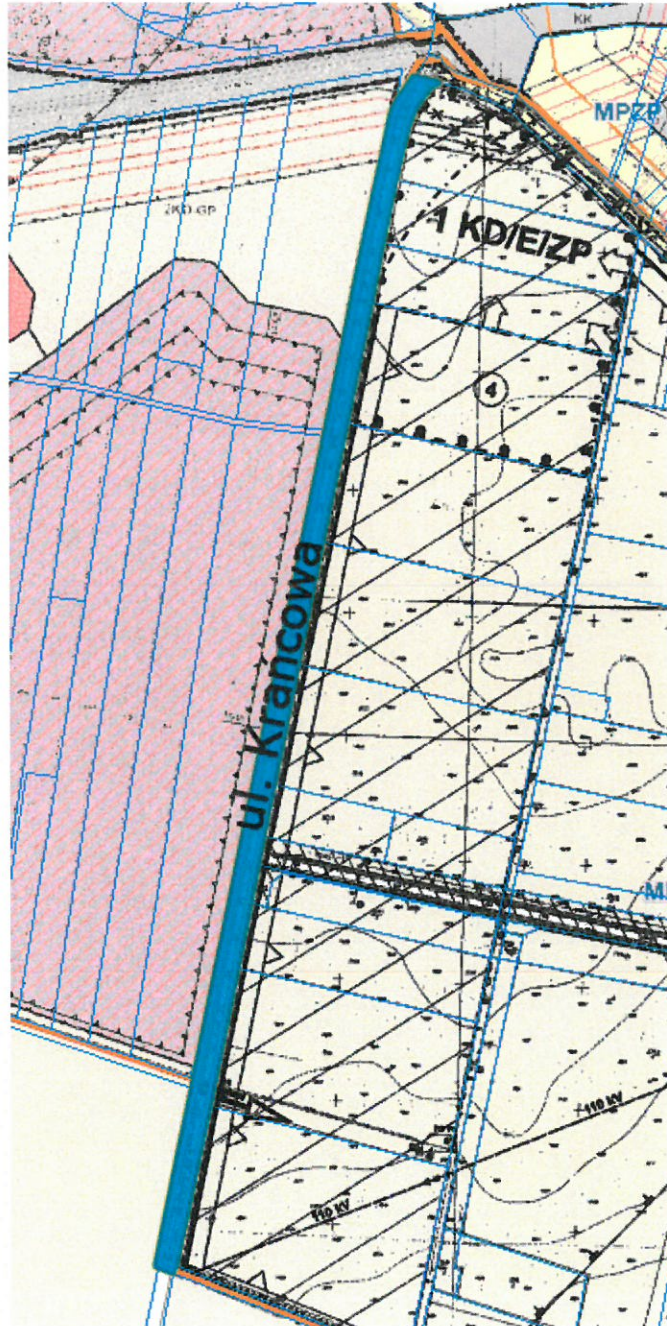
ad. § 4 Działki stanowią własność Gminy Wschowa. Położone są w północnej części miasta. Jest to droga gruntowa, zlokalizowana w okolicach ulicy Lawendowej. Lawenda to krzewinka, celem zachowania ładu przestrzennego okolice ulicy Lawendowej będą posiadać nazwy od krzewinek. Wrzos jest również krzewinką wobec powyższego proponuje się nadanie nawy ulica Wrzosowa.

Biorąc powyższe pod uwagę podjęcie uchwały w sprawie nadania nazw drogom publicznym, położonym w części wschodniej, północnej i południowej miasta Wschowa jest w pełni uzasadnione.

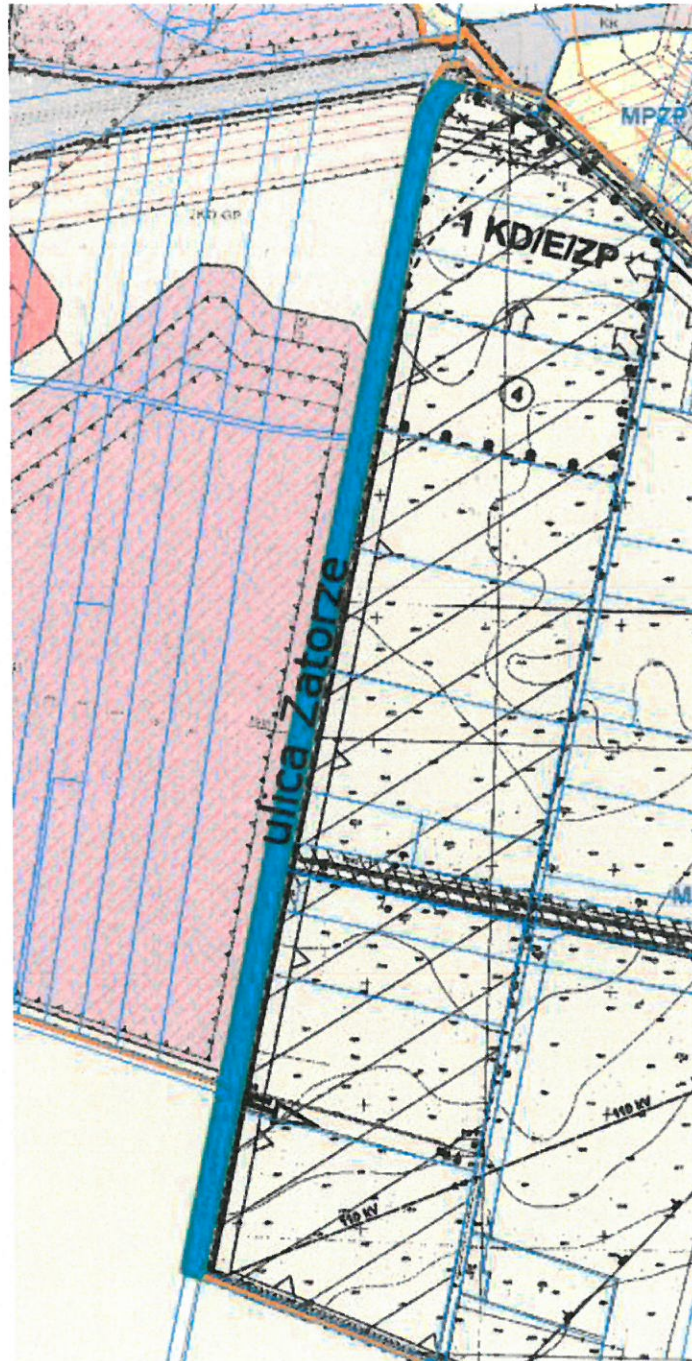
Sporządziła:

Katarzyna Lorych - starszy inspektor ds. nieruchomości,
Biuro Gospodarki Przestrzennej i Nieruchomości

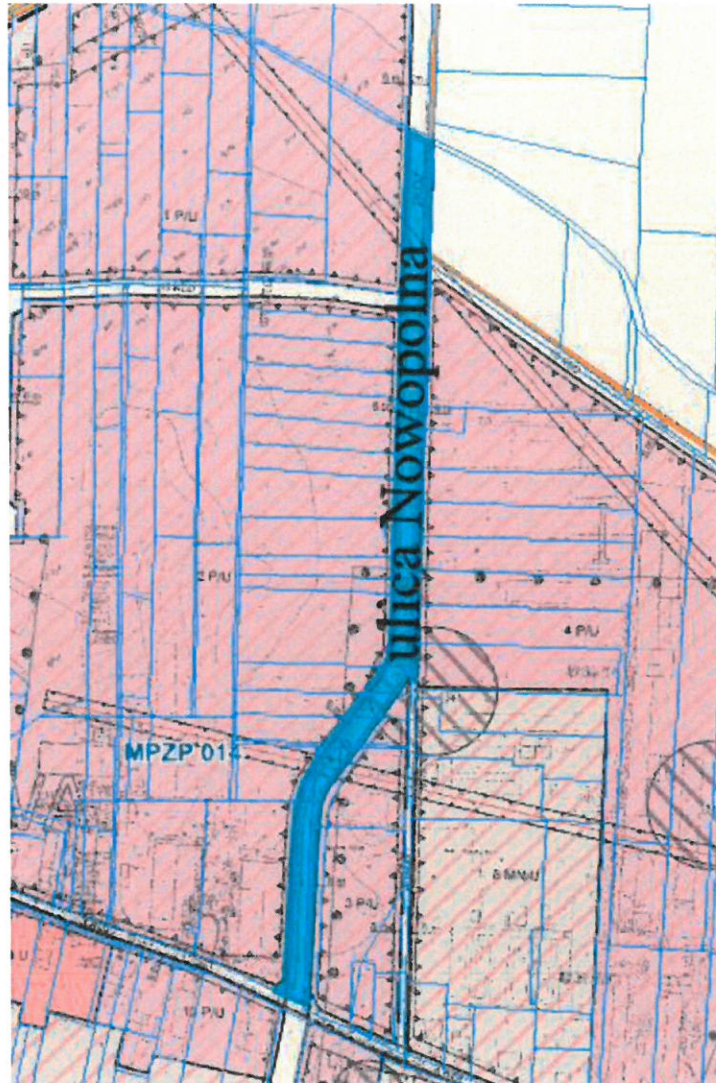
Załącznik do uchwały Nr
Rady Miejskiej we Wschowie
z dnia.....2021 r.



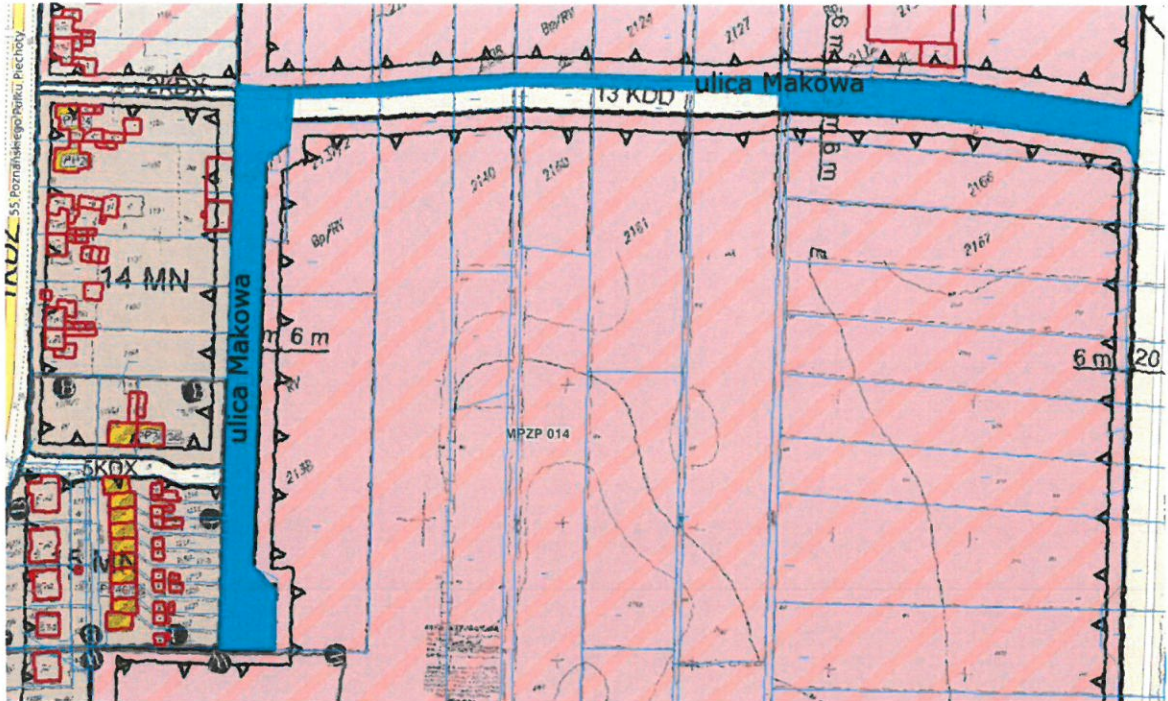
Załącznik do uchwały Nr
Rady Miejskiej we Wschowie
z dnia.....2021 r.



Załącznik Nr 2 do uchwały Nr
Rady Miejskiej we Wschowie
z dnia.....2021 r.



Załącznik Nr 3 do uchwały Nr
Rady Miejskiej we Wschowie
z dnia.....2021 r.



Załącznik Nr 4 do uchwały Nr

Rady Miejskiej we Wschowie

z dnia.....2021 r.

